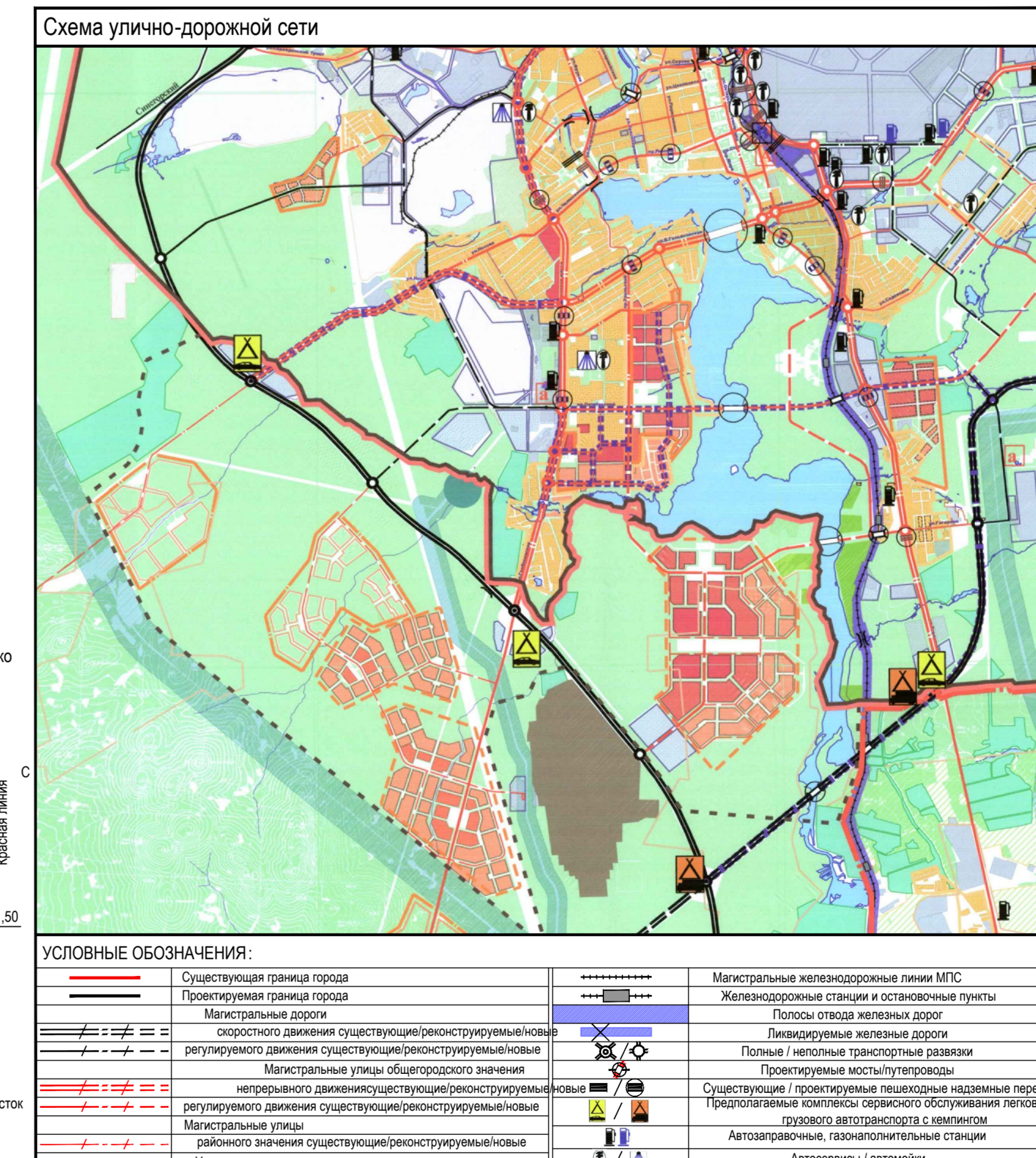


Общая схема планировки линейного объекта M 1:2000

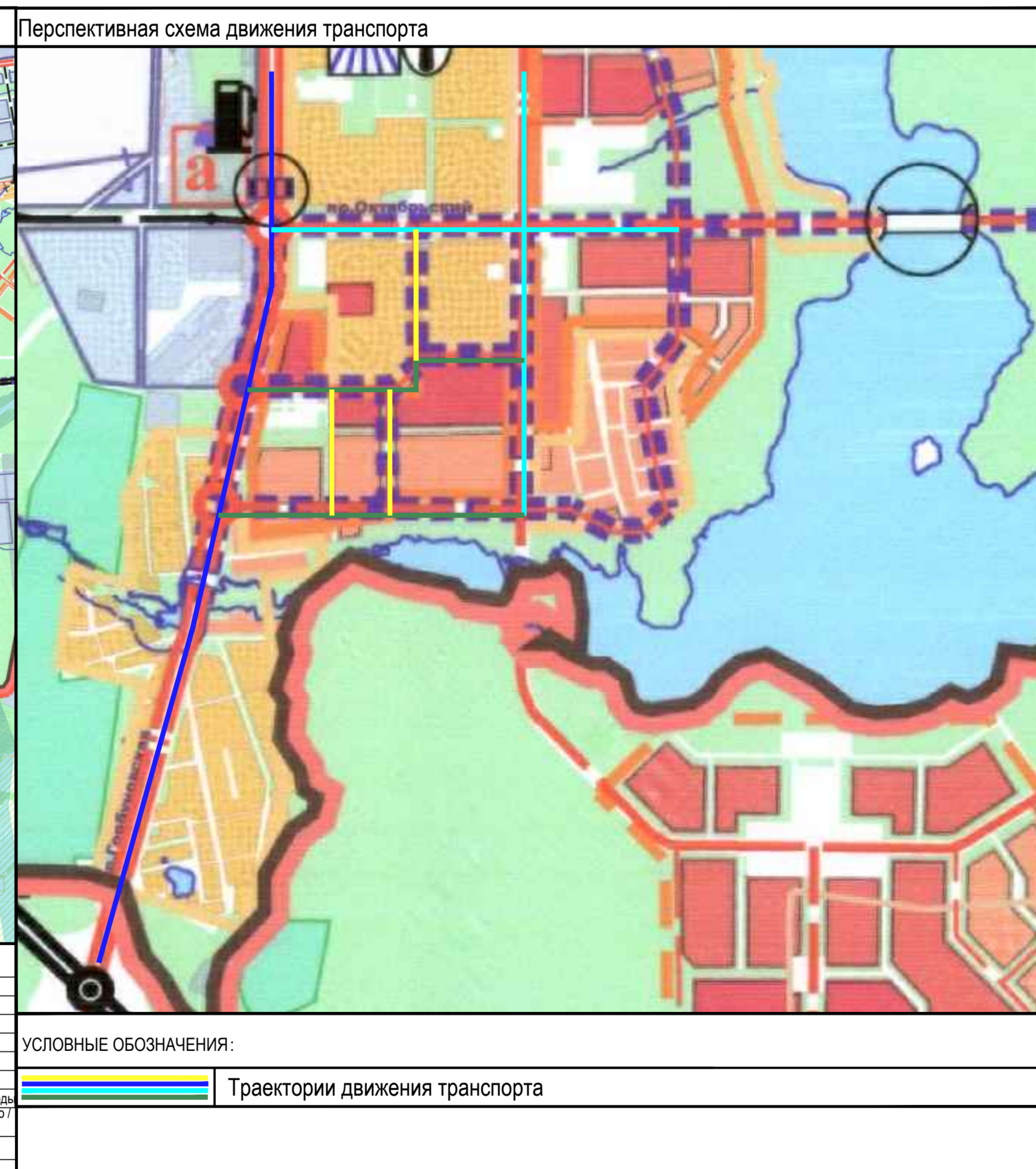


Ведомость зданий и сооружений		
№ п/п	Наименование	Планировка
1	Строения с/хозяйственного назначения	
2	МТЛ	

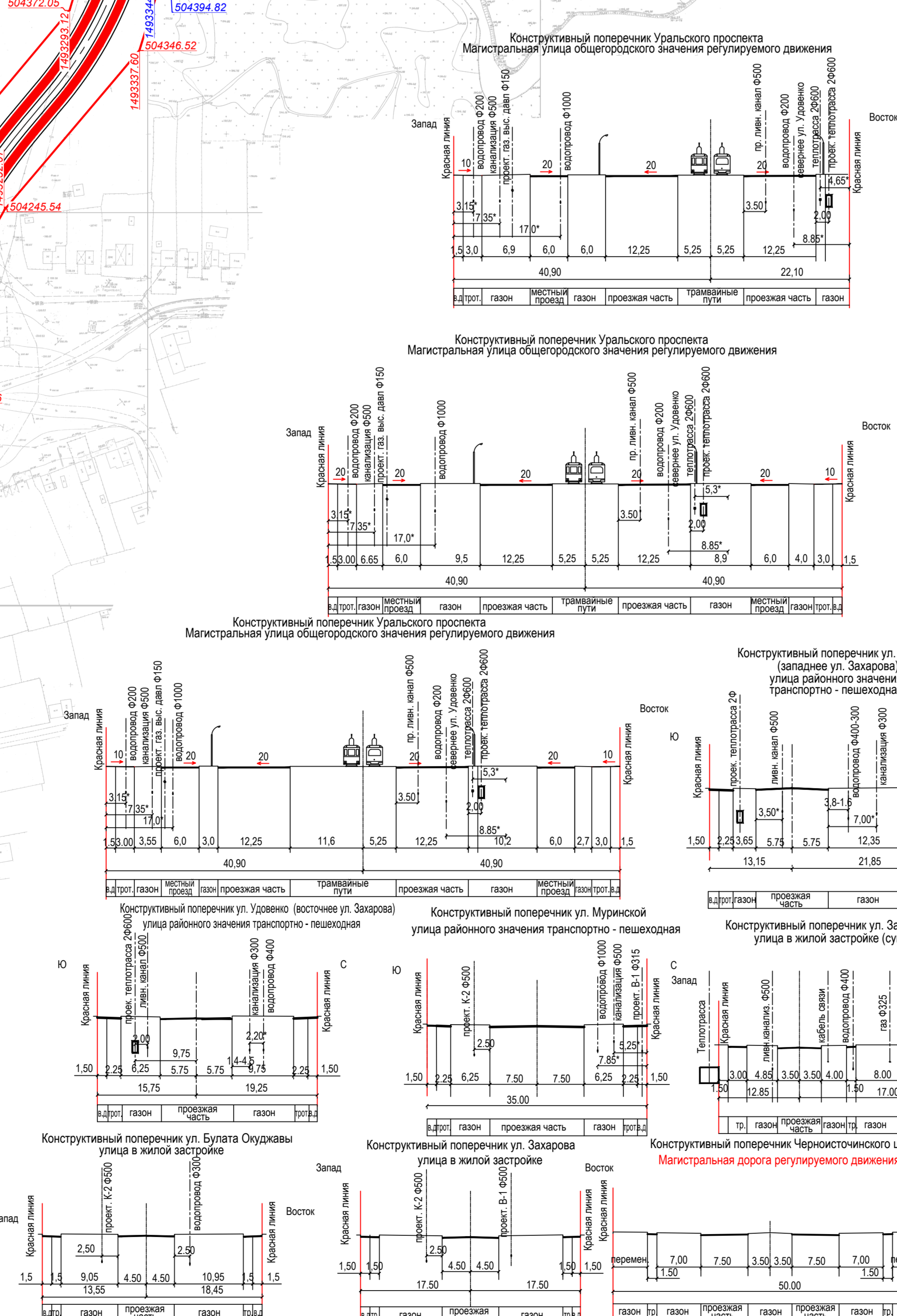
Схема улично-дорожной сети



Перспективная схема движения транспорта



Условные обозначения	
Синий контур	Линия провеса
Красная линия	Граница проектируемой территории
Красная линия	Крайняя линия проектируемой территории
Красная линия	Линия регулируемой застройки
Красная линия	Проектируемая проезжая часть улицы, проезда с твердым покрытием, на регулируемом участке
Красная линия	Силы проектируемых улиц
Красная линия	Остановка общественного транспорта
Красная линия	Линия движения автобуса
Красная линия	Трамвайная линия
Красная линия	Линия регулирования дорожного движения
Красная линия	Линия регулирования движения регулируемого движения
Красная линия	Гибкого значения, транспортно-пешеходный
Красная линия	Улицы в жилой застройке
Красная линия	Проходы
Красная линия	Велосипедные дорожки
Красная линия	Проектируемые дороги
Красная линия	Тупиковые дороги
Красная линия	Транспортные остановки общественного транспорта



31.718.7653		
№ п/п	Дата	
1	2020	
2	2020	
Материал по объекту:		
№ п/п	Деталь	Год
1	31.718.7653	2020

Общая схема планировки линейного объекта M 1:2000